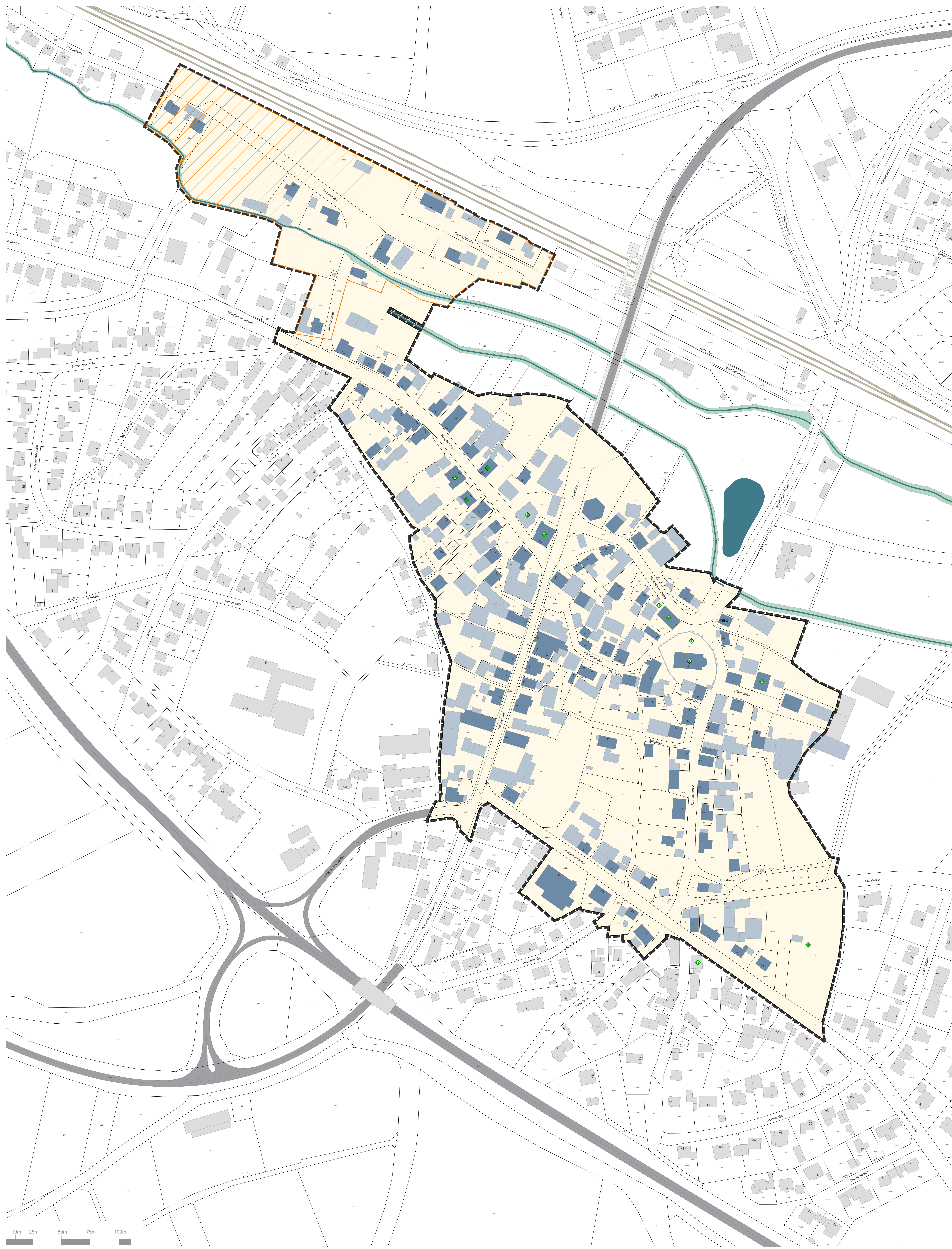



Oberdachstetten . Fortschreibung Vorbereitende Untersuchungen


Plan 01 Abgrenzung des Untersuchungsgebietes



Legende



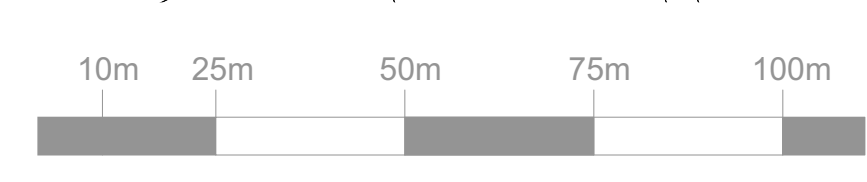
Sonstige Hinweise



Dem Planblatt liegt das Katasterblatt der Gemeinde Oberdachstetten zugrunde, enthält jedoch nur die Informationen, die für die vorliegende Untersuchung relevant sind.

Grünstrukturen und Straßenräume wurden aufgrund von Luftbild und pdf Dateien nachempfunden. Zur Maßnahme nicht geeignet.

Die Anzahl der Haupt- und Nebengebäude wurde dem Katasterblatt entnommen. Diese Zahlen dienen als Grundlage für die Auswertungen dieser Untersuchung.



Titel
Oberdachstetten . Fortschreibung
Vorbereitende Untersuchungen

Auftraggeber
Gemeinde Oberdachstetten

Stand 11.04.2022
Projektnr. 22764
Maßstab 1:1.000 i.O.
gezeichnet gotha

Plan 01
Abgrenzung
Untersuchungsgebiet

